

Pôle nature 4 saisons du Massif de l'Aigoual

- Présentation des actions -
2017



Caractéristiques du territoire



- **Pertinence géographique**

- Situé à moins de 2h de plusieurs grandes agglomérations
- Support propice aux APN : nature préservée et accessible
- Territoire protégé et labellisé : zone cœur de Parc national, classement UNESCO, Forêt d'Exception, Station verte, Village neige (commune de Valleraugue)

Caractéristiques du territoire

Pertinence touristique

- Équipements touristiques structurants sur le territoire (*station de Prat Peyrot, Observatoire de l'Aigoual, Bramabiau, Maison de l'Eau...*)
- Proximité de sites touristiques emblématiques (viaduc de Millau, Gorges du Tarn, Navacelle...)
- Office de Tourisme structuré et classé
- Capacité d'hébergement touristique importante sur site et à proximité
- Evènementiels présents sur le territoire : sportifs, culturels...



Pôle de nature aux 4 saisons du Massif de l'Aigoual

Objectif général du projet

« Faire du Massif de l'Aigoual un territoire privilégié d'accès à la nature en toute saison... »



... en proposant une offre structurée d'activités de pleine nature »

Présentation de la démarche touristique

Destination Aigoual

- **L'étude prospective à 10 ans du Massif de l'Aigoual :**
 - Anticiper le changement de comportement de la clientèle touristique
 - Adapter le gisement touristique à cette évolution
- **Objectifs et enjeux de la démarche :**
 - **Assurer une transition du Massif de l'Aigoual en agissant sur :**
 - **L'économie** : renforcement et développement de l'activité touristique
 - **Le social** : accompagnement dans l'évolution des pratiques et des offres / implication des populations locales dans le projet de territoire
 - **L'environnement** : adaptation des activités au changement climatique / volonté de sensibilisation à ce phénomène.
 - **Il s'agit donc de conduire un véritable projet de Développement Durable**

Quelques rappels sur le projet Pôle nature...

- ❑ Démarré fin 2012-début 2013 suite à la sélection à un Appel à projet « Pôle de pleine nature » au niveau du Massif Central
- ❑ Porté par la Communauté de communes Causse Aigoual Cévennes – Terres solidaires
- ❑ 1^{ère} phase sur la période 2012-2016 / 2^{ème} phase sur 2015-2020
- ❑ **Projet partenarial et fédérateur** : Etat, Région, CD30, PNC, Europe / Office de Tourisme, ONF, Météo-France, ADRT30 / clubs, associations...
⇒ **COFINANCEURS** : Europe, Etat, Région, Département du Gard, Parc national des Cévennes



Une identité graphique et visuelle →





La stratégie touristique du territoire



- **Objectif :**

- Devenir un pôle touristique identifié connu et reconnu
- Se revendiquer comme éco-station de cœur de Parc national
- S'intégrer au sein de destinations touristiques plus larges, plus « fortes » en termes de communication » (PnC, Sud Cévennes, Sud de France...)

- **Cibles :**

- ***Clientèle familiale orientée vers la découverte : « Amateurs d'aventures douces »*** : Clientèle familiale ou de groupe désirant se réjouir dans une nature préservée, silencieuse, accessible, via des loisirs dynamiques et respectueux de l'environnement
→ **Bassin de chalandise : Région Occitanie (Montpellier, Nîmes, Millau, Alès, Toulouse)**
- ***Population locale*** : en faire des ambassadeurs du territoire, principalement les jeunes
- ***Résidences secondaires, étudiants...***

Pôle de nature 4 saisons du Massif de l'Aigoual

- Projet 2012 / 2015 -

3 axes d'intervention

❑ **Axe 1 : Améliorer l'offre de pleine nature**

→ 6 actions / thématiques – réalisations matérielles

❑ **Axe 2 : Fédérer les acteurs**



→ Coordination et suivi du projet Pôle nature

❑ **Axe 3 : Construire une nouvelle gouvernance du Massif**

→ Préparer l'avenir des APN et du tourisme du massif

❖ + Une **étude d'assistance technique et de maîtrise d'oeuvre** en appui au projet global

TOTAL = 445 000€ HT



Les activités de pleine nature depuis l'été 2015

❑ Géocache/Chasse aux trésors :

- 2 parcours : 1 familial entre Prat-Peyrot et l'Aigoual (voie de découverte)
1 en sportif depuis la Serreyrède à l'Aigoual + quelques caches
→ thématiques des parcours : forêt, biodiversité, météo...




❑ Observatoire de la faune sauvage :

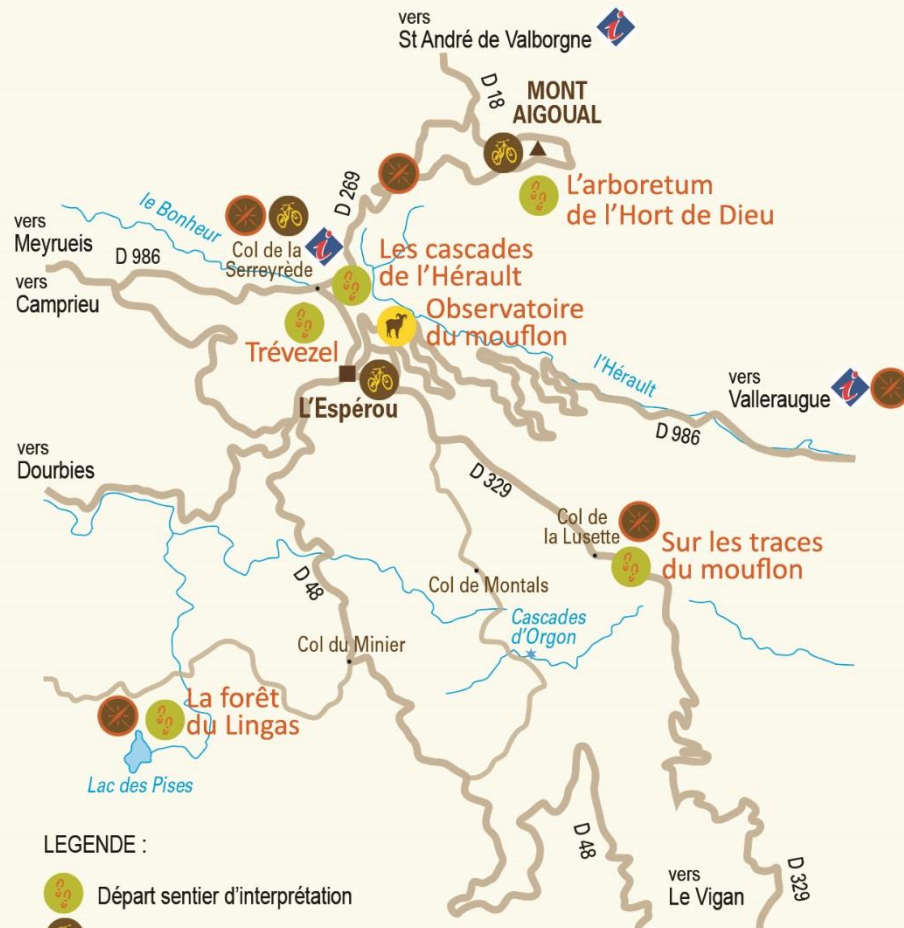
- Construction d'un poste d'observation
- Aménagement d'un chemin d'accès + Stationnement réservé PMR
- Accessible aux personnes en situation de handicap

❑ Sentiers d'interprétation

- 4 sentiers sur la forêt de l'Aigoual
- 1 sentier sur le mouflon



Les activités de pleine nature depuis 2015



LEGENDE :

- Départ sentier d'interprétation
- Départ parcours VTT
- Observatoire du mouflon
- Départ géocache
- Office du tourisme

Le Mont-Aigoual est à 1 heure 30 de Nîmes et Montpellier,
à 1 heure de Millau et à 45 minutes de Florac.

- 65 km de sentiers multi-activités aménagés, balisés, valorisés
- 3 parcours VTT
- 6 parcours trail
- 6 parcours raquette
- 5 parcours Géocache
- 5 sentiers d'interprétation
- Un observatoire du mouflon

Depuis 2016...

- Voie de découverte « *Les Balcons de l'Aigoual* »
- 2 sites de Course d'Orientation
- Parcours cyclo-sport

Actions et activités nouvelles en 2016...

❑ Offre cyclo-sport

- 20 circuits + un parcours itinérant 4 jours
 - de 5 à 150km - *niveau débutant à confirmé*
 - **Panneaux/portes (9) + une Carte-guide**
- *labellisation comme Centre Cyclospor FFC*



❑ 2 sites de course d'orientation : L'Espérou et Prat-Peyrot

- 45 bornes de CO sur 2 sites
- 4 parcours initiation / 2 intermédiaire / 1 confirmé
- Un topo spécialisé (printemps 2017)



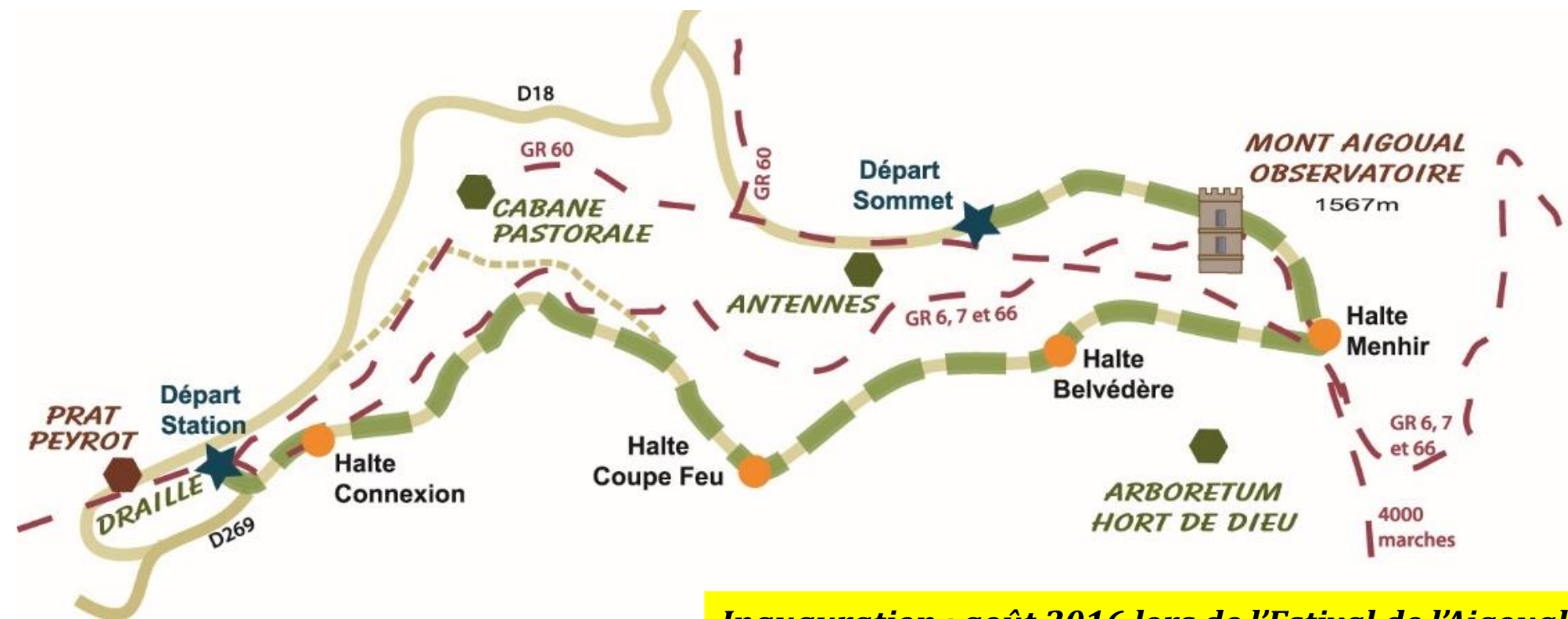
Voie de découverte « Les Balcons de l'Aigoual »

Développer les activités douces, entre Prat-Peyrot et l'Aigoual

⇒ *prendre le temps de découvrir l'Aigoual*

- Fermeture route RD 269 (sauf ayant-droits)
- Aménagements aux entrées/sorties de la voie
- 4 haltes de repos paysagères aménagées commentées

+ Aire stationnement temporaire camping-car à Prat-Peyrot



Inauguration : août 2016 lors de l'Estival de l'Aigoual

Pôle de nature 4 saisons du Massif de l'Aigoual

- Période 2015 / 2020 -

❑ **Axe 1 : Concertation avec la population**

→ Faire connaître, partager et soutenir le projet localement

❑ **Axe 2 : Développer l'offre d'activités**

→ Réseau rando multi-activités / Développer de nouvelles APN / Diversification des activités neige / Accessibilité des APN aux handicaps / Valorisation artistique « Land art »

❑ **Axe 3 : Améliorer l'accueil sur le territoire**

→ Professionnaliser les acteurs du tourisme / Faire de Prat-Peyrot une station de découverte nature en cœur de PNC / Développer l'accueil camping-car


❑ **Axe 4 : Communication et marketing**

→ Campagne de communication Pôle nature / Topo et guides de pratique des APN / Soutenir les événementiels et animations / Commercialiser des produits packagés

❑ **Axe 5 : Gouvernance et animation**

→ Coordination et suivi du projet / Nouvelle gouvernance des équipements

TOTAL du PROJET sur 5 ans = environ 2 millions € estimés



Pôle nature 4 saisons – Massif de l'Aigoual : Communication

□ Promotion et communication :

- **Documents généraux** : flyers et affiches, bulletin CC CAC
- **Presse**: Gazettes de Nîmes et Montpellier, Cahiers du tourisme, magazine du PNC, Objectif Gard, Guide de l'été, presse locale
- **Internet** : CC CAC, OT, Gard Tourisme, Plate-forme PNC + Facebook
- **Film promotionnel** du Pôle nature : été 2016 / blog famille Gard
- **Campagne radios** : France Bleu, Radio Escapade, RTS, ...
- **Manifestations** : Comédie des Cévennes, Transhumance, Estival de l'Aigoual avec une vitrine Pole nature

□ Pour la pratique... :

Fiches-Parcours Géocache (5), VTT (3), Interprétation (5 gratuits), Raquette (6), Trail (6), Orientation (5)


+ Carte temporaire du réseau rando multi-activités avec 3 boucles

+ traces GPX à télécharger pour tous

⇒ Numériques sur le site Internet de l'OT - gratuit

⇒ Version papier à la demande

à l'OT - 1 €



En prévision pour 2017 ...

- ❑ ***Carto-guide multi-activités sur le Massif de l'Aigoual – versant ouest***

→ automne 2017

- ❑ ***Topo-guide Course d'Orientation (avril),***

VTT (15 boucles, 5 à 35km, niveaux vert à rouge) - automne

Trail (10aine de parcours, de niveaux variés) - automne

- ❑ ***Extension du réseau de rando multi-activités : [cf.carte](#)***


- ❑ ***Diversification APN : Canyon des Tines, Escalade, ...***

+ diversification des activités « hiver » sur la station de Prat-Peyrot

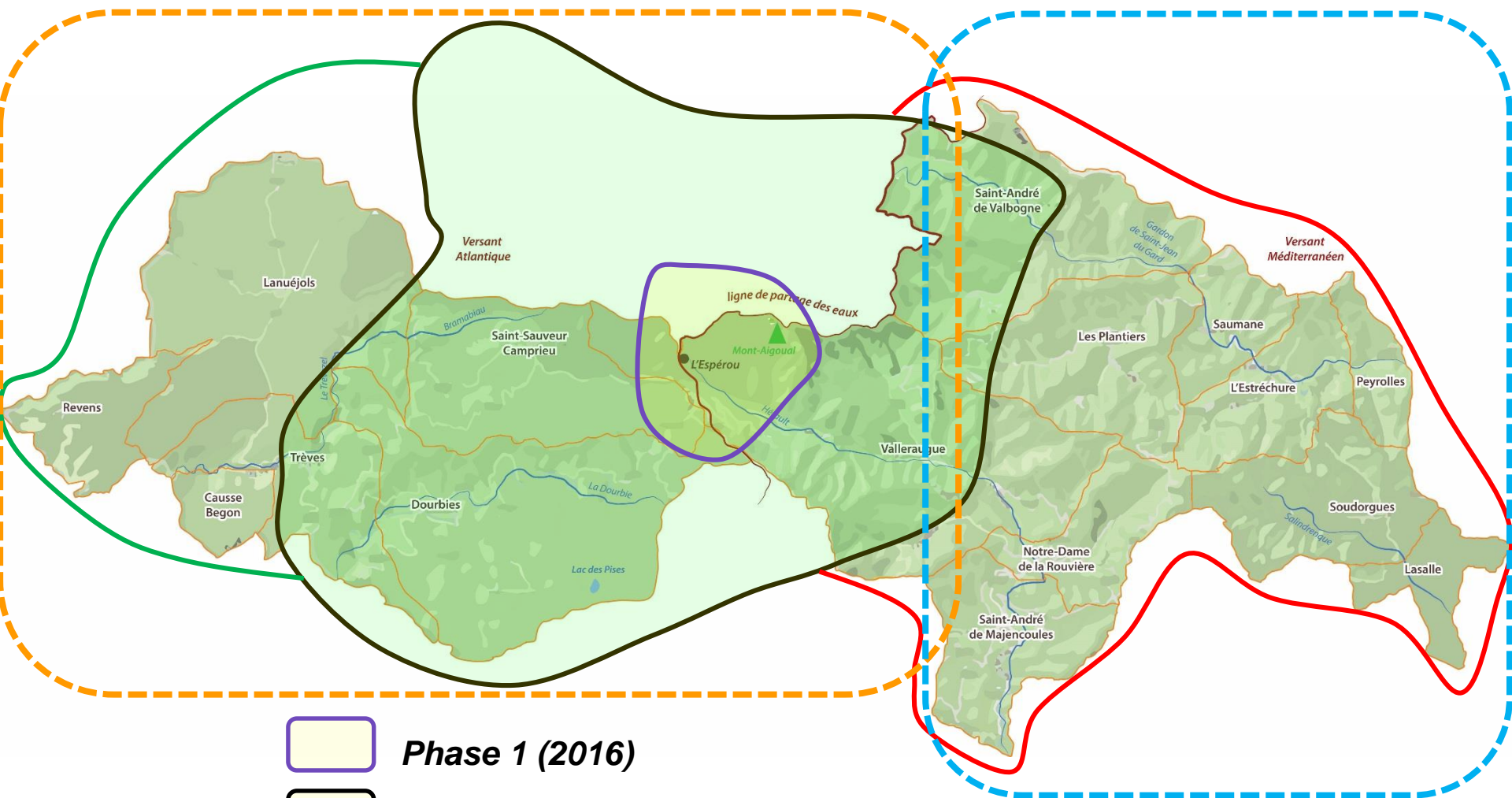
- ❑ ***Site Internet Sud-Cévennes avec un page Pole nature***

- ❑ ***Application de guidage vocal***


- ❑ ***Manifestation dédiée au Pole nature : Journée de découverte des activités de pleine nature du massif de l'Aigoual → 25 juin 2017***



Extension du réseau rando multi-activités



Phase 1 (2016)



Phase 2 (été 2017)



Phase 3 (2017 – 2018)



Phase 4 (2018 – 2019)



Cartoguide 2017



Cartoguide 2019



Objectifs et volontés pour la suite ...

- ❑ **Accroissement géographique du projet pour doter l'ensemble du territoire communautaire d'activités de nature**
- ❑ **Disposer d'outils de pratique pertinents (cartoguide, topoguides) et innovants (application de guidage...)**
- ❑ **Développer et valoriser de nouvelles pratiques sur le massif**
- ❑ **Faire connaître, s'approprier et partager le projet à l'échelon local et régional**
- ❑ **Poursuivre la clarification du rôle des acteurs, à tous niveaux: gestionnaires, partenaires, prestataires, habitants, touristes...**
- ❑ **Susciter et encourager les initiatives privées (entrepreneurs, accompagnateurs, loueurs) pour faire vivre le projet et accroître son impact**
→ initiatives directes, appel à projet CCI...



Pôle nature 4 saisons du Massif de l'Aigoual



Pôle nature 4 saisons massif de l'Aigoual
CC Causse Aigoual Cévennes - Terres solidaires
Anton SMIRNOFF (a.smirnoff@cac-ts.fr ; 04 67 82 17 75)

